












## PROCES VERBAL

de avizare a temei de proiectare – Conferința I de amenajare  
pentru fondul forestier proprietate publică a statului administrat de Regia Națională a Pădurilor  
– Romsilva, prin Ocolul Silvic Bocșa Română, Direcția Silvică Caraș-Severin

### Participanți :

1. ing. Marius Cristea – reprezentant M.M.A.P. .... 
2. ing. Ciprian Oprica – reprezentant R.N.P. – Romsilva .... 
3. dr. ing. Adrian Rus – reprezentant R.N.P. – Romsilva .... 
4. ing. Florin Achim – director tehnic INCDS „Marin Drăcea“ ..... 
5. dr. ing. Daniel Poliță – director tehnic D.S. Caraș-Severin ..... 
6. ing. Guțu Mihai –fond forestier D.S. Caraș-Severin ..... 
7. ing. Kokovics Laszlo – fond forestier DS Caraș-Severin ..... 
8. ing. Lucian Miu – responsabil fond forestier O.S. Bocșa Română ..... 
9. ing. Liviu Elgiu - responsabil paza pădurilor O.S. Bocșa Română ..... 
10. ing. Ștefan Randis - responsabil regenerarea pădurilor O.S. Bocșa Română ..... 
11. ing. Sorin Badea – expert CTAP INCDS „Marin Drăcea“ ..... 
12. ing. Mihai Chiș – șef secție dezvoltare – SCDEP Bistrița ..... 

În conformitate cu prevederile „Normelor tehnice pentru amenajarea pădurilor“ aflate în vigoare, ne-am întrunit în scopul analizei și avizării temei de proiectare pentru fondul forestier proprietate publică a statului administrat de R.N.P. Romsilva prin Direcția Silvică Caraș-Severin, Ocolul Silvic Bocșa Română, din U.P. I Vermeș, U.P. II Ersig, U.P. III Dumbrava, U.P. VIII Ocna de Fier, U.P. IX Dognecea, U.P. X Cernovăț.

În urma discuțiilor și a analizelor s-au constatat următoarele:

## 6. Constituirea subunităților de gospodărire

Subunitățile de gospodărire se vor constitui în conformitate cu prevederile din „Norme tehnice pentru amenajarea pădurilor”. În principiu se consideră oportună și justificată ecologic și economic constituirea următoarelor subunități de gospodărire: A, K Q și M. Se va analiza oportunitatea menținerii subunității de tip V.

În cazul în care vor exista suprafețe validate în baza legilor fondului funciar și nepuse în posesie până la finele anului 2023, acestea vor fi constituite ca S.U.P. O – „suprafețe de fond forestier validate, ce urmează a fi puse în posesie“, numai prin includerea în cadrul acesteia a subparcelor și parcelor validate pe întreaga suprafață, subunitate în care se va reglementa producția.

## 7. Bazele de amenajare

Se vor adopta în conformitate cu prevederile din „Norme tehnice pentru amenajarea pădurilor”. Situația acestora este prezentată în anexa prezentului proces verbal.

## 8. Probleme speciale

- Ocolul silvic Bocșa Română, prin Direcția Silvică Caraș-Severin, are obligația ca, după desfășurarea Conferinței I de amenajarea pădurilor, să inițieze și să parcurgă procedura de evaluare de mediu pentru amenajamentul silvic, în vederea obținerii actului administrativ privind evaluarea de mediu, al autorității de mediu responsabile.

- Amenajamentele silvice nu conțin proiecte enumerate în anexele nr. 1 sau 2 din Legea nr. 292/2018 privind evaluarea impactului anumitor proiecte publice sau private asupra mediului.

- La efectuarea lucrărilor de teren și la încadrarea arboretelor în planurile de lucrări, proiectantul va analiza și aplica prevederile Ordinului 3397/2012 privind stabilirea criteriilor și indicatorilor de identificare a pădurilor virgine și cvasivirgine în România.

- Șeful de proiect împreună cu direcția și ocolul silvic vor analiza arboretele surse de semințe care se vor corela cu „Catalogul Rezervațiilor de Semințe” din anul 2013 și arboretele resurse genetice forestiere din „Catalogul National al Resurselor Genetice Forestiere” din anul 2012.

- Administratorul (Ocolul Silvic Bocșa Română) fondului forestier are obligația materializării limitelor fondului forestier proprietate publică a statului, a limitelor parcelare și refacerea bornelor amenajistice.

- În cazul în care, în urma efectuării lucrărilor de teren se vor constata eventuale probleme speciale (scoateri definitive sau ocupări temporare din fond forestier apărute pe parcursul derulării amenajamentelor anterioare, pierderea de suprafețe în defavoarea altor proprietari, neconcordanțe dintre actele de proprietate și situația reală din teren privind suprafețele, scoaterea de suprafețe din circuitul productiv, etc.) vor fi aduse la cunoștință proiectantului de către administratorul fondului forestier până cel târziu la definitivarea etapei de teren, urmând a fi analizate și de comun acord se va lua o hotărâre privind soluționarea acestor probleme, conform reglementărilor în vigoare.

- Ocolul silvic va prezenta proiectantului, până la data de 10 ianuarie 2024, situația detaliată la 31 decembrie 2023, a intrărilor și ieșirilor din fondul forestier, în concordanță cu raportările făcute în SILV 1, situația stocurilor de material lemnos, precum și borderoul partizilor pentru producția anului 2024 și, dacă este cazul, 2025.

- Până la data de 31.12.2023, ocolul silvic va înainta proiectantului Controlul anual al regenerărilor, Etapa I și Etapa a II-a;

- Noile amenajamente se vor elabora în sistem G.I.S.

- Până în prezent nu există elaborată și aprobată aplicația informatică pentru elaborarea amenajamentelor silvice prevăzută de art. 4 din ordinul 1323/2015, în concordanță cu prevederile noilor norme tehnice pentru amenajarea pădurilor, ediția 2022. În consecință, până la elaborarea acestei aplicații informatice, nu pot fi aplicate prevederile noilor norme tehnice pentru amenajarea pădurilor.

- DS Caraș-Severin a invitat, conform adresei nr. 907/31.01.2023 Agenția pentru Protecția Mediului Caraș-Severin, Agenția Națională pentru Aree Naturale Protejate Serviciul Teritorial Caraș-Severin și Administrația Bazinală de Apă Banat pentru a participa la lucrările Conferinței I de amenajarea pădurilor.

## ANEXA

**la Procesul Verbal al ședinței de preavizare a temei de proiectare – Conferința I de amenajare pentru fondul forestier proprietate publică a statului administrat de Regia Națională a Pădurilor – Romsilva din U.P. I Vermeș, U.P. II Ersig, U.P. III Dumbrava, U.P. VIII Ocna de Fier, U.P. IX Dognecea, U.P. X Cernovăț, din cadrul Ocolului Silvic Bocșa Română, Direcția Silvică Caraș-Severin**

**1. Suprafața fondului forestier proprietate publică a statului la data intrării în vigoare a amenajamentului silvic care se reamenajează:**

U.P. I	Vermeș	.....	1233,90 ha
U.P. II	Ersig	.....	556,20 ha
U.P. III	Dumbrava	.....	1592,50 ha
U.P. VIII	Ocna de Fier	.....	2864,40 ha
U.P. IX	Dognecea	.....	4579,90 ha
U.P. X	Cernovăț	.....	3630,40 ha
<b>Total O.S.</b>			<b>14457,30 ha</b>

**2. Suprafața fondului forestier proprietate publică a statului la data Conferinței I:**

U.P. I	Vermeș	.....	1233,90 ha
U.P. II	Ersig	.....	556,20 ha
U.P. III	Dumbrava	.....	1592,50 ha
U.P. VIII	Ocna de Fier	.....	2864,11 ha
U.P. IX	Dognecea	.....	4588,09 ha
U.P. X	Cernovăț	.....	3628,67 ha
<b>Total O.S.</b>			<b>14463,47 ha</b>

**3. Suprafața fondului forestier proprietate publică a statului inclusă în arii naturale protejate, la data Conferinței I:**

Nu este cazul.

**4. Suprafața fondului forestier proprietate publică a statului repartizată pe județe, la data Conferinței I:**

Județul	Unitate de Producție (nr./denumire)	Suprafață (ha)
Caraș-Severin	U.P. I Vermeș	1233,90
	U.P. II Ersig	556,20
	U.P. III Dumbrava	1592,50
	U.P. VIII Ocna de Fier	2864,11
	U.P. IX Dognecea	4588,09
	U.P. X Cernovăț	3628,67
	<b>TOTAL</b>	<b>14463,47</b>

- S.U.P. V – Codru regulat, agrement prin vânatoare

## 10. Situația respectării posibilității, pe unități de producție

**Notă:** Realizările prezentate în tabelele de mai jos sunt raportate la primii 9 ani de aplicare ai amenajamentului, pentru ultimul an datele finale nefiind încă înregistrate.

### U.P. I Vermeș

Lucrarea/ u.m.	Împădu- riri	Degajări	Curățiri		Rărituri		Produse acci- dentale II	Produse principale		Produse acci- dentale I	Tăieri de conservare		Tăieri de igienă	
	ha	ha	ha	mc	ha	mc	mc	ha	mc	mc	ha	mc	ha	mc
Prevederi	11,88	13,63	9,35	63	26,67	646	-	24,24	4500	-	3,22	196	492,80	383
Realizări	1,33	14,91	10,44	71	16,12	364	-	244,14	3724	160	8,35	159	36,72	72
%	11	109	112	112	60	56	-	1007	83	-	259	81	7	19

### U.P. II Ersig

Lucrarea/ u.m.	Împădu- riri	Degajări	Curățiri		Rărituri		Produse acci- dentale II	Produse principale		Produse acci- dentale I	Tăieri de conservare		Tăieri de igienă	
	ha	ha	ha	mc	ha	mc	mc	ha	mc	mc	ha	mc	ha	mc
Prevederi	4,04	-	0,34	-	16,88	283	-	4,44	760	-	-	-	239,70	206
Realizări	0,54	0,83	0,81	5	21,07	306	55	4,61	466	100	-	-	17,18	25
%	13	-	239	-	125	108	-	104	61	-	-	-	7	12

### U.P. III Dumbrava

Lucrarea/ u.m.	Împădu- riri	Degajări	Curățiri		Rărituri		Produse acci- dentale II	Produse principale		Produse acci- dentale I	Tăieri de conservare		Tăieri de igienă	
	ha	ha	ha	mc	ha	mc	mc	ha	mc	mc	ha	mc	ha	mc
Prevederi	7,26	2,46	1,94	7	37,69	663	-	26,67	4700	-	-	-	793,70	719
Realizări	1,76	18,84	4,35	26	39,45	508	-	27,17	4265	195	-	-	57,74	132
%	24	766	224	371	105	77	-	102	91	-	-	-	7	18

### U.P. VIII Ocna de Fier

Lucrarea/ u.m.	Împădu- riri	Degajări	Curățiri		Rărituri		Produse acci- dentale II	Produse principale		Produse acci- dentale I	Tăieri de conservare		Tăieri de igienă	
	ha	ha	ha	mc	ha	mc	mc	ha	mc	mc	ha	mc	ha	mc
Prevederi	7,50	23,00	21,85	111	104,60	2258	-	46,73	6700	-	0,14	4	762,40	636
Realizări	1,93	24,27	23,26	150	66,62	1173	21	54,42	6286	38	-	-	-	-
%	26	106	106	135	64	52	-	116	94	-	-	-	-	-

### U.P. IX Dognecea

Lucrarea/ u.m.	Împădu- riri	Degajări	Curățiri		Rărituri		Produse acci- dentale II	Produse principale		Produse acci- dentale I	Tăieri de conservare		Tăieri de igienă	
	ha	ha	ha	mc	ha	mc	mc	ha	mc	mc	ha	mc	ha	mc
Prevederi	17,95	20,99	22,28	127	139,40	3220	-	88,99	14200	-	18,61	928	1155,00	1001
Realizări	2,81	36,42	30,26	191	100,20	1949	55	230,32	11367	332	20,28	911	-	-
%	16	174	136	151	72	61	-	259	80	-	109	98	-	-



MINISTERUL CERCETĂRII, INOVĂRII ȘI DIGITALIZĂRII  
INSTITUTUL NAȚIONAL DE CERCETARE-DEZVOLTARE  
ÎN SILVICULTURĂ „MARIN DRĂCEA”

CIF: RO 34638446, J23/1947/2015  
B-dul Eroilor nr.128, Voluntari, jud. Ilfov, cod poștal 077190  
Fax: 021/3503245; tel: 021/3503238, 021/3503240;  
http://www.icas.ro; e\_mail: icas@icas.ro; office@icas.ro  
Operator de date cu caracter personal înregistrat sub numărul 36421



Institutul Național de Cercetare-Dezvoltare în Silvicultură "MARIN DRĂCEA"	
INTRARE	Nr. 558
IESIRE	
An 2023	Luna 02 Zi 4

## ÎMPUTERNICIRE

Institutul Național de Cercetare-Dezvoltare în Silvicultură "Marin Drăcea", cu sediul în Voluntari, Bulevardul Eroilor nr.128, Județul Ilfov, reprezentat prin **dr. ing. Șerban Octavian DAVIDESCU, Director General**, împuternicește, prin prezenta, pe domnul **ing. Florin ACHIM**, în calitate de **expert CTAP**, să participe la Conferințele I de amenajarea pădurilor pentru Ocoalele silvice Bocșa Montană și Bocșa Română (Direcția silvică Caraș-Severin) să semneze procesele verbale de Conferință în locul **expertului CTAP desemnat prin adresa nr. 104/11.01.2023** pentru aceste ocoale silvice, dl Badea Sorin, din cadrul Stațiunii Pitești.

Mandatarul va semna, având dreptul necesar pentru îndeplinirea mandatului, semnătura sa fiindu-ne opozabilă.

Director General,  
**Dr. ing. Șerban Octavian DAVIDESCU**



## 1. Suprafața fondului forestier

Suprafața actuală a fondului forestier proprietate publică a statului, din cadrul acestor unități de producție, administrată de Ocolul silvic Bocșa Română este de 14463,47 ha, fiind repartizată pe unități de producție astfel:

Amenajamentul ediția 2014			Suprafața la data de 16.02.2023		
Unitatea de producție		Suprafața ha	Unitatea de producție		Suprafața ha
Nr.	Denumire		Nr.	Denumire	
I	Vermeș	1233,90	I	Vermeș	1233,90
II	Ersig	556,20	II	Ersig	556,20
III	Dumbrava	1592,50	III	Dumbrava	1592,50
VIII	Ocna de Fier	2864,40	VIII	Ocna de Fier	2864,11
IX	Dognecea	4579,90	IX	Dognecea	4588,09
X	Cernovăț	3630,40	X	Cernovăț	3628,67
<b>Total</b>		<b>14457,30</b>	<b>Total</b>		<b>14463,47</b>

Suprafața actuală a fondului forestier proprietate publică a statului, este mai mare decât cea de la amenajarea precedentă. Diferența în plus de 6,17 ha este urmarea aplicării legilor fondului funciar și intrărilor și ieșirilor cu acte legale.

Până la recepția lucrărilor de teren, ocolul silvic va prezenta proiectanților situația mișcărilor de suprafață realizată în semestrul al II-lea al anului 2023, vizată de O.S. Bocșa Română, astfel încât la terminarea campaniei de teren, proiectantul să dispună de informațiile necesare elaborării amenajamentului pentru întregul fond forestier proprietate publică a statului ce va fi înscris în SILV 1 la sfârșitul anului 2023.

## 2. Constituirea unităților de producție

Limitele unităților de producție nu se modifică față de cele de la amenajarea precedentă. Unitățile de producție își mențin numerele și denumirile anterioare.

## 3. Baza cartografică

Planurile de bază (trapezele) la scara 1:5.000 (foi volante) utilizate au fost obținute prin stereorestituție aerofotogrammetrică, pe baza aerofotografiilor din anii 1972, 1974, 1975 și 1977. Reperajul a fost executat de I.G.F.C.O.T în anii 1972, 1974, 1976 și 1978, descifrarea a fost executată de către I.G.F.C.O.T în anii 1974, 1976 și 1978, originalele de teren s-au întocmit prin fotointerpretare, de către I.G.F.C.O.T în anii 1977 și 1980, iar originalul de editare s-a realizat în 1974, 1977 și 1980 tot de către I.G.F.C.O.T. Imprimarea s-a realizat de către I.G.F.C.O.T. în anii 1977 și 1981. Acestea vor fi actualizate cu ajutorul măsurătorilor și a imaginilor fotogrammetrice (ortofotoplanuri) cât mai recente.

## 4. Ocupații și litigii

Există o singură ocupație în suprafață de 0,5 ha în u.a. 143MM din U.P. VIII Ocna de Fier. Ocolul silvic are obligația demarării procedurilor în vederea rezolvării ocupației.

## 5. Zonarea funcțională

Zonarea funcțională va fi pusă în concordanță cu prevederile normelor tehnice în vigoare, proiectantul având obligația analizării în vederea actualizării categoriilor funcționale, în funcție de obiectivele social economice și ecologice apărute în raza ocolului silvic.

În principiu, se vor avea în vedere următoarele categorii funcționale: 1.1.B, 1.2.A, 1.2.I, 1.2.J, 1.2.L, 1.4.B, 1.4.J, 1.5.H, 1.5.W (fost 1.5.J), 1.5.N (fost 1.5.L), 2.1.C, 2.1.D.

- Ocolul silvic va reanaliza situația proceselor verbale de punere în posesie (Titluri de proprietate) emise anterior anului 2014, care au fost operate în fișa 1E.

- Având în vedere faptul că tema de proiectare nu cuprinde propuneri de noi drumuri forestiere necesare, nici noile amenajamente silvice nu vor cuprinde astfel de prevederi.

- Ocolul silvic va prezenta șefului de proiect, la începutul campaniei de teren, evidența drumurilor forestiere din inventar, evidență ce va fi avută în vedere la clarificarea situației acestora. Pe baza datelor din această evidență, proiectantul va proceda la măsurarea efectivă a lungimii tuturor drumurilor forestiere.

- Șeful de proiect are obligația încărcării în aplicația Sumal 2.0 amenajare a procesului verbal în termen de 30 de zile.

- Prezentul proces verbal este însoțit de anexa, care este parte integrantă din acesta.

Se anexează împuternicirea nr. 458/07.02.2023 a d-lui ing. Florin Achim, de a-l reprezenta pe dl. ing. Sorin Badea.

Conferința avizează tema de proiectare, cu luarea în considerare a celor prevăzute în prezentul proces verbal.

*Procesul verbal s-a întocmit în 7 (șapte) exemplare.*

**5. Suprafețele de fond forestier proprietate publică a statului înscrise în Catalogul Național al Pădurilor Virgine și Cvasivirgine din România, precum și în siturile naturale ale patrimoniului universal UNESCO**

Nu este cazul.

**6. Constituirea unităților de producție**

Unitățile de producție își mențin numerele, denumirea și limitele de la amenajarea anterioară.

**7. Zonarea funcțională** este cea din amenajamentul silvic care expiră, completată cu zonarea funcțională propusă în acord cu prevederile planului de management al ariilor naturale protejate și măsurile de conservare din planurile de management ale ariilor naturale protejate respective, aferente habitatelor și speciilor de pe suprafața respectivă.

**Zonarea funcțională din amenajamentul silvic care expiră**

<b>Grupa funcțională</b>	<b>I</b>										<b>a II-a</b>		<b>Total</b>
Categoria funcțională	1B	2A	2I	2J	2L	4B	4J	5H	5J	5L	1B	1C	<b>14218,49</b>

**Zonarea funcțională propusă în noul amenajament**, în concordanță cu ultimele reglementări în vigoare

<b>Grupa funcțională</b>	<b>I</b>										<b>a II-a</b>		<b>Total</b>
Categoria funcțională	1B	2A	2I	2J	2L	4B	4J	5H	5K	5N	1B	1C	-

**8. Bazele de amenajare**

- Regimul codru în toate subunitățile de producție și protecție, sau de protecție, cu excepția salcâmetelor pentru care se adoptă regimul crâng.

- Compoziția țel stabilită este corespunzătoare tipului natural fundamental de pădure.

- Tratamentele ce se vor aplica sunt următoarele:

- tăieri progresive în cvercete, cverceto-făgete, amestecuri ale acestora cu diverse tari și în șleauri de deal;

- tăieri rase (parchete mici, sub 3,0 ha) în arboretele care necesită refacerea sau substituirea;

- tăieri în crâng în salcâmete.

- Exploatabilitatea tehnică pentru arboretele din grupa a II-a și de protecție pentru cele din grupa I funcțională.

- Ciclul se va stabili pentru fiecare subunitate de gospodărire în care se reglementează recoltarea de produse principale în funcție de vârsta medie a exploatabilității.

**9. Subunitățile de gospodărire**

- S.U.P. A – Codru regulat, sortimente obișnuite

- S.U.P. K – Rezervații de semințe

- S.U.P. M – Păduri supuse regimului de conservare deosebită

- S.U.P. Q – Crâng simplu – salcâm



## U.P. X Cernovăț

Lucrarea/ u.m.	Împădu- riri	Degajări	Curățiri		Rărituri		Produce acci- dentale II	Produce principale		Produce acci- dentale I	Tăieri de conservare		Tăieri de igienă	
	ha	ha	ha	mc	ha	mc	mc	ha	mc	mc	ha	mc	ha	mc
Prevederi	29,42	16,63	19,36	112	51,98	1015	-	79,21	13598	-	0,21	26	1678,00	1408
Realizări	7,43	34,50	24,06	158	35,20	554	8	85,75	9820	281	0,22	4	25,76	30
%	25	207	124	141	68	55	-	108	72	-	106	15	2	2

## 11. Structura arboretelor (compoziție, consistență, clase de vârstă).

### Compoziție

U.P. (nr./denumire)	Suprafața pădure (ha)	Compoziție (specia/%)										
		TE	GO	CE	CA	FA	GI	SC	DR	DT	DM	
I Vermeș	1226,85	10	21	28	14	1	14	2	-	10	-	
II Ersig	532,10	1	-	54	-	-	19	4	-	21	1	
III Dumbrava	1548,80	-	-	50	4	-	25	2	-	18	1	
VIII Ocna de Fier	2794,80	27	31	7	11	9	4	3	2	5	1	
IX Dognecea	4505,04	29	21	3	17	22	-	1	1	6	-	
X Cernovăț	3610,90	8	24	25	12	3	10	5	-	12	1	

### Consistență

U.P. (nr./denumire)	Suprafața pădure (ha)	Consistența medie
I Vermeș	1226,85	0,75
II Ersig	532,10	0,79
III Dumbrava	1548,80	0,75
VIII Ocna de Fier	2794,80	0,79
IX Dognecea	4505,04	0,78
X Cernovăț	3610,90	0,76

### Clase de vârstă

U.P. (nr./denumire)	Suprafața pădure (ha)	Clase de vârstă (%)					
		I	II	III	IV	V	VI și peste
I Vermeș	1226,85	12	22	5	25	11	25
II Ersig	532,10	5	18	32	10	35	-
III Dumbrava	1548,80	3	10	15	15	37	20
VIII Ocna de Fier	2794,80	16	18	24	20	5	17
IX Dognecea	4505,04	12	10	17	20	8	33
X Cernovăț	3610,90	16	12	18	15	15	24