



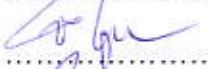













I.C.A.S. – Stațiunea Brașov

Nr. 800/26.03.2014

PROCES – VERBAL

AL CONFERINȚEI A II-A DE AMENAJARE PENTRU FONDUL FORESTIER
PROPRIETATE PUBLICĂ A STATULUI APARTINÂND
O. S. TEREGOVA, D. S. CARAȘ - SEVERIN ȘI
FONDUL FORESTIER PROPRIETATE PRIVATĂ A UNOR PERSOANE FIZICE

Participanți:

- | | | |
|----------------------------|---|--|
| 1. Ing. Ion Munteanu | - reprezentant M.M.S.C. – D.A.P.P. |
 |
| 2. Ing. Ștefan Moise | - reprezentant R.N.P. - Romsilva |
 |
| 3. Ing. Viorel Mone | - responsabil F.F. D.S. Caraș – Severin |
 |
| 4. Ing. Șandru Zaharia | - șef O. S. Teregova și reprezentant
persoane fizice |
 |
| 5. Ing. Martin Aghescu | - responsabil F.F. O. S. Teregova |
 |
| 6. Ing. Ion Nedea | - expert CTAP - I.C.A.S. Pitești |
 |
| 7. Ing. Ioan Giurgiu | - șef stațiune Brașov - I.C.A.S. Brașov |
 |
| 8. Ing. Bogdan Enache | - șef proiect - I.C.A.S. Brașov |
 |
| 9. Ing. Gheorghe Gonțea | - proiectant - I.C.A.S. Brașov |
 |
| 10. Ing. Ionel Naidin | - proiectant - I.C.A.S. Brașov |
 |
| 11. Ing. Rareș Țuluca | - proiectant - I.C.A.S. Brașov |
 |
| 12. Ing. Florin Chițu | - proiectant - I.C.A.S. Brașov |
 |
| 13. Ing. Alexandru Radu | - I.F.N. - I.C.A.S. Brașov |
 |
| 14. Ing. Alexandru Zaharia | - I.F.N. - I.C.A.S. Brașov |
 |
| 15. Ing. Ovidiu Cerpaz | - I.F.N. - I.C.A.S. Caransebeș |
 |
| 16. Ing. Gheorghe Bordianu | - I.F.N. - I.C.A.S. Caransebeș |
 |

Întruniți pentru avizarea soluțiilor de proiectare la amenajamentul O. S. Teregova, am constatat următoarele:

A. Date generale care se referă la Ocolul Silvic Teregova

1 Suprafața fondului forestier, proprietate publică a statului, administrată de Ocolul Silvic Teregova, este de 24592.10 ha fiind împărțită în 8 unități de producție.

Suprafața determinată la actuala amenajare este mai mare față de cea de la amenajarea precedentă (23898.60 ha), din anul 2004, cu 693.50 ha.

Diferența de suprafață are următoarele justificări:

- intrări cu acte legale: 1140.30 ha;
- ieșiri cu acte legale: 25.47 ha;
- reconstituirea dreptului de proprietate, în baza Legii nr. 1/2000: 353.90 ha;
- reconstituirea dreptului de proprietate, în baza Legii nr. 247/2005: 27.76 ha;
- determinarea analitică a suprafeței: - 39.67 ha.

Situația detaliată a mișcărilor de suprafață, la nivel de unitate de producție, se prezintă în anexa nr. 1.

2. Terenurile fără vegetație forestieră au o suprafață de 248.42 ha, din care:

- terenuri afectate gospodăririi silvice 147.44 ha (41.87 ha terenuri pentru hrana vânatului, 0.78 ha clădiri și curți, 9.59 ha terenuri administrative, 94.86 ha drumuri forestiere și 0.34 ha pepiniere);
- terenuri neproductive: 100.56 ha;
- ocupații: 0.42 ha.

3. Pădurile și terenurile destinate împăduririi din O.S. Teregova sunt încadrate, atât în grupa I funcțională (17645.31 ha), cât și în grupa a II-a funcțională (6698.37 ha), cu următoarele categorii funcționale:

- 1.1.C. Păduri situate pe versanții pâraielor care alimentează lacul de acumulare "Poiana Rusca" (T.IV): 13.00 ha;
- 1.2.A. Păduri situate pe terenuri cu înclinare mai mare de 35° (T.II): 7746.59 ha;
- 1.2.C. Benzile de pădure din jurul golurilor de munte: Zănoaga-Țarcu, Vișa-Vultur, Mănioasa, Bărânel, Izvorul Taturului, Izvorul Bănești, Pușta și Bandleal (T.II): 427.67 ha;
- 1.2.F. Păduri situate în zonele de formare a avalanșelor și pe culoarele acestora (T.II): 19.51 ha;
- 1.2.I. Păduri situate pe terenuri cu înmlăștinare permanentă (T.II): 17.36 ha;
- 1.2.L. Păduri situate pe terenuri cu substraturi litologice foarte vulnerabile la eroziuni și alunecări (T.IV): 327.89 ha;
- 1.5.H. Păduri stabilite ca rezervații pentru producerea de semințe forestiere (T.II): 128.49 ha;
- 1.5.L. Păduri constituite în zona tampon a resurselor genetice forestiere (T.III): 71.06 ha;
- 1.5.N. Păduri situate în ariile naturale protejate Natura 2000 – ROSCI0126 Munții Țarcu și ROSCI0284 Cheile Teregovei (T.IV): 8633.23 ha;
- 1.5.O. Păduri cvasivirgine (T.I): 260.51 ha;
- 2.1.B. Păduri destinate să producă, în principal, arbori groși de calitate superioară pentru lemn de cherestea (T.VI): 6697.73 ha;
- 2.1.C. Păduri destinate să producă, în principal, arbori mijlocii și subțiri pentru celuloză, construcții rurale și alte utilizări (T.VI): 0.64 ha.

4. În raport cu obiectivele urmărite și funcțiile stabilite au fost constituite următoarele categorii de subunități de gospodărire:

- S.U.P. A – codru regulat, sortimente obișnuite – 14927.91 ha;
- S.U.P. C – păduri ce urmează a fi retrocedate – 815.46 ha;
- S.U.P. E – rezervații pentru ocrotirea integrală a naturii (păduri cvasivirgine): 260.51 ha;
- S.U.P. K – rezervații de semințe – 128.49 ha.
- S.U.P. M – păduri supuse regimului de conservare deosebită – 8209.20 ha.

5. Bazele de amenajare adoptate sunt:

- regim: codru;
- compoziția țel: corespunzătoare tipurilor natural fundamentale de pădure;
- tratamentul: tăieri progresive și tăieri rase;
- exploatabilitatea: de protecție și tehnică;
- ciclul: 110-120 ani.

6. Posibilitatea anuală de produse principale este de 44530 m³.
Posibilitatea anuală de produse secundare este de 11192 m³.
Prin tăieri de conservare se vor extrage anual 17855 m³.

B. Date referitoare la unitățile de producție

U.P. I Râu Lung

1. Suprafața unității de producție este de 4106.42 ha, față de 4121.30 ha cât era la amenajarea precedentă. Evidența mișcărilor de suprafață este prezentată în anexa nr. 1.

2. Terenurile afectate gospodăririi fondului forestier se prezintă în anexa nr. 2.

3. Repartiția pe categorii funcționale se prezintă în anexa nr. 3.

4. În raport cu obiectivele urmărite și funcțiile stabilite au fost constituite următoarele subunități de gospodărire:

- S.U.P. A – codru regulat, sortimente obișnuite – 3320.43 ha;
- S.U.P. M – păduri supuse regimului de conservare deosebită – 738.19 ha.

5. Bazele de amenajare sunt cele prezentate la punctul A.

6. Posibilitatea de produse principale adoptată este de 7600 m³/an, urmând a se recolta din subparcelele: 1A, 12E, 15C, 17D, 30, 32A, 33C, 33D, 34B, 35, 39A, 40B, 41A, 44C, 59B, 60A, 61, 62, 63B, 64B, 65A, 67A, 68, 69B, 70A, 71A, 72, 73, 83A, 95B, 111A, 114C, 115D, 115E, 116A, 116B, 117G, 119B, 120B și 122B.

7. Posibilitatea de produse secundare este de 4371 m³/an.

În planul lucrărilor de îngrijire s-au prevăzut următoarele lucrări:

- degajări: 0.83 ha/an,
- curățiri: 0.92 ha/an, cu 6 m³/an;
- rărituri: 113.19 ha/an, cu 4365 m³/an;

- tăieri de igienă: 1828.88 ha/an, cu 1582 m³/an.

8. Cu tăieri de conservare se va parcurge o suprafață de 41.68 ha/an și se vor extrage 1693 m³/an, din următoarele u.a.: 18B, 21B, 22B, 26B, 27B, 28B, 29B, 31A, 31B, 32C, 44B, 49B, 50B, 50C, 51C, 64C, 66A, 66B, 67B, 67C, 70B, 70C, 70D, 71B, 83B, 84A, 84B, 85B, 86B, 87C, 106B, 112A, 117A, 118B, 119A, 120A, 121A, 122A, 147, 148, 151A, 152, 153, 154, 161, 164, 168, 172, 173, 175, 184, 185, 186, 187, 188, 189, 190, 191, 192 și 193.

U.P. II RÂU ALB

1. Suprafața unității de producție este de 4795.95 ha, față de 4796.10 ha cât era la amenajarea precedentă. Evidența mișcărilor de suprafață este prezentată în anexa nr. 1.

2. Terenurile afectate gospodăririi fondului forestier se prezintă în anexa nr. 2.

3. Repartiția pe categorii funcționale se prezintă în anexa nr. 3.

4. În raport cu obiectivele urmărite și funcțiile stabilite au fost constituite următoarele subunități de gospodărire:

- S.U.P. A – codru regulat, sortimente obișnuite – 2192.88 ha;
 - S.U.P. K – rezervații de semințe – 112.39 ha;
 - S.U.P. M – păduri supuse regimului de conservare deosebită – 2440.00 ha.
5. Bazele de amenajare sunt cele prezentate la punctul A.

6. Posibilitatea de produse principale adoptată este de 8400 m³/an (datorită faptului că există excedent de arborete exploatabile – $Q=1.14$ și că posibilitatea adoptată asigură continuitatea producției de masă lemnoasă pentru următorii 60 ani), urmând a se recolta din subparcelele: 17D, 21B, 23, 58A, 58C, 60A, 61A, 62A, 65B, 66B, 70A, 71, 75A, 76A, 79B, 85, 88, 89, 90A, 91, 92, 93, 95A, 96A, 97, 99B și 147.

7. Posibilitatea de produse secundare este de 633 m³/an.

În planul lucrărilor de îngrijire s-au prevăzut următoarele lucrări:

- degajări: 2.16 ha/an;
- curățiri: 12.57 ha/an, cu 37 m³/an;
- rărituri: 19.94 ha/an, cu 596 m³/an;
- tăieri de igienă: 2843.90 ha/an, cu 2493 m³/an.

8. Cu tăieri de conservare se va parcurge o suprafață de 87.43 ha/an și se vor extrage 2985 m³/an, din următoarele u.a.: 1B, 15B, 16, 17B, 18B, 19A, 21C, 24A, 24B, 25A, 26, 27A, 28B, 31B, 32, 49, 51A, 55B, 58B, 60D, 61B, 62B, 63A, 65A, 66A, 67A, 67C, 68A, 69, 72C, 73, 75B, 76B, 78, 81, 82, 83, 84, 86, 87, 111, 112A, 132B, 138, 139A, 140A, 141A, 141C, 148B, 157 și 158.

U.P. III HIGEG - NOATENU

1. Suprafața unității de producție este de 2380.14 ha, față de 2382.40 ha cât era la amenajarea precedentă. Evidența mișcărilor de suprafață este prezentată în anexa nr. 1.

2. Terenurile afectate gospodăririi fondului forestier se prezintă în anexa nr. 2.

3. Repartiția pe categorii funcționale se prezintă în anexa nr. 3.

4. În raport cu obiectivele urmărite și funcțiile stabilite au fost constituite următoarele subunități de gospodărire:

- S.U.P. A – codru regulat, sortimente obișnuite – 1289.46 ha;
- S.U.P. C – păduri ce urmează a fi retrocedate – 140.60 ha;
- S.U.P. E - rezervații pentru ocrotirea integrală a naturii (păduri cvasivirgine) 111.81 ha;
- S.U.P. M – păduri supuse regimului de conservare deosebită – 803.64 ha.

5. Bazele de amenajare sunt cele prezentate la punctul A.

6. Posibilitatea de produse principale adoptată este de 2590 m³/an (2220 m³/an la S.U.P. A și 370 m³/an la S.U.P. C), urmând a se recolta din subparcelele:

- S.U.P. A: 43B, 44B, 45B, 46B, 53, 55, 56A, 60 și 61;
- S.U.P. C: 88, 97, 98, 99, 100, 101, 102, 104, 105, 113 și 114.

7. Posibilitatea de produse secundare este de 1708 m³/an.

În planul lucrărilor de îngrijire s-au prevăzut următoarele lucrări:

- | | | |
|---------------------|------------------|--------------------------|
| - degajări: | 2.11 ha/an; | |
| - curățiri: | 7.04 ha/an, cu | 22 m ³ /an; |
| - rărituri: | 57.75 ha/an, cu | 1686 m ³ /an; |
| - tăieri de igienă: | 476.42 ha/an, cu | 383 m ³ /an. |

8. Cu tăieri de conservare se va parcurge o suprafață de 54.70 ha/an și se vor extrage 2206 m³/an, din următoarele u.a.: 3, 4A, 4B, 5B, 6, 7, 8A, 8C, 9A, 9C, 10A, 11A, 12A, 13B, 14B, 15A, 19B, 29A, 51A, 57, 58A, 59A, 62A, 64B, 65A, 65B, 66A, 66B, 67A, 67B, 69A, 70A, 71A, 71B, 72, 73A, 73B, 74A și 74B.

U.P. IV HIGEG-BĂRĂNEL

1. Suprafața unității de producție este de 2952.40 ha, față de 2963.50 ha cât era la amenajarea precedentă. Evidența mișcărilor de suprafață este prezentată în anexa nr. 1.

2. Terenurile afectate gospodăririi fondului forestier se prezintă în anexa nr. 2.

3. Repartiția pe categorii funcționale se prezintă în anexa nr. 3.

4. În raport cu obiectivele urmărite și funcțiile stabilite au fost constituite următoarele subunități de gospodărire:

- S.U.P. A – codru regulat, sortimente obișnuite – 1153.22 ha;
- S.U.P. E - rezervații pentru ocrotirea integrală a naturii (păduri cvasivirgine) - 148.70 ha;
- S.U.P. M – păduri supuse regimului de conservare deosebită – 1615.25 ha.

5. Bazele de amenajare sunt cele prezentate la punctul A.

6. Posibilitatea de produse principale adoptată este de 1520 m³/an, urmând a se recolta din subparcelele: 25B, 25C, 26D, 31A, 32A, 33A, 34C, 39%, 40A, 40B și 42C.

7. Posibilitatea de produse secundare este de 997 m³/an.

În planul lucrărilor de îngrijire s-au prevăzut următoarele lucrări:

- curățiri:	13.52 ha/an, cu	47 m ³ /an;
- rărituri:	31.33 ha/an, cu	950 m ³ /an;
- tăieri de igienă:	662.38 ha/an, cu	510 m ³ /an.

8. Cu tăieri de conservare se va parcurge o suprafață de 129.80 ha/an și se vor extrage 5963 m³/an, din următoarele u.a.: 1, 2A, 6A, 6B, 7A, 8A, 14A, 15A, 26B, 26E, 27B, 28B, 29A, 29C, 30B, 31B, 32B, 33B, 34B, 35A, 35B, 36A, 36B, 37A, 37B, 38B, 51, 52, 53A, 53B, 54B, 55A, 56A, 56B, 57A, 57B, 61A, 61B, 61C, 62A, 62B, 63B, 64B, 65A, 65B, 66A, 66B, 67A, 67B, 68A, 68B, 69, 70, 71, 72A, 72B, 73, 74, 75, 77A, 77B, 78A, 78B, 79A, 79B, 80A, 80B, 80C, 81A, 81B, 81C, 82A, 82B, 82C, 83A, 83B, 84A, 84B și 84C.

U.P. V HIGIGEL

1. Suprafața unității de producție este de 4156.23 ha, față de 4141.50 ha cât era la amenajarea precedentă. Evidența mișcărilor de suprafață este prezentată în anexa nr. 1.

2. Terenurile afectate gospodăririi fondului forestier se prezintă în anexa nr. 2.

3. Repartiția pe categorii funcționale se prezintă în anexa nr. 3.

4. În raport cu obiectivele urmărite și funcțiile stabilite au fost constituite următoarele subunități de gospodărire:

- S.U.P. A – codru regulat, sortimente obișnuite – 2284.61 ha;
- S.U.P. C – păduri ce urmează a fi retrocedate – 44.60 ha;
- S.U.P. M – păduri supuse regimului de conservare deosebită – 1789.22 ha.

5. Bazele de amenajare sunt cele prezentate la punctul A.

6. Posibilitatea de produse principale adoptată este de 8030 m³/an (8000 m³/an la S.U.P. A – datorită faptului că există arborete cu vârste foarte mari - 185 ani, iar neînceperea tratamentelor ar conduce la deprecierea materialului lemnos, precum și faptului că posibilitatea adoptată asigură continuitatea producției de masă lemnoasă pentru următorii 40 ani și 30 m³/an la S.U.P. C), urmând a se recolta din subparcelele:

- S.U.P. A: 27B, 28A, 29A, 30A, 32, 38B, 48B, 50A, 67A, 68A, 69, 70, 89A, 90A, 101B, 102A, 103A, 104, 106, 107A, 135A, 136B, 139A și 140B;
- S.U.P. C: 169.

7. Posibilitatea de produse secundare este de 1189 m³/an.
În planul lucrărilor de îngrijire s-au prevăzut următoarele lucrări:
- | | | |
|---------------------|-------------------|--------------------------|
| - degajări: | 8.94 ha/an; | |
| - curățiri: | 19.00 ha/an, cu | 74 m ³ /an; |
| - rărituri: | 37.61 ha/an, cu | 1115 m ³ /an; |
| - tăieri de igienă: | 1784.76 ha/an, cu | 1474 m ³ /an. |

8. Cu tăieri de conservare se va parcurge o suprafață de 93.93 ha/an și se vor extrage 4187 m³/an, din următoarele u.a.: 2, 3A, 8A, 9, 16, 17A, 28B, 29B, 30B, 31, 40, 41C, 44, 45B, 50B, 51, 52, 55B, 56B, 57A, 57B, 60B, 61B, 62A, 62B, 63, 64A, 64B, 64C, 65A, 66A, 66B, 67B, 68B, 71B, 72C, 75, 78, 85, 86, 87B, 88B, 89B, 90B, 91B, 92B, 93B, 94, 95B, 96, 97A, 97B, 98A, 98B, 99, 100B, 102B, 103B, 109, 111, 112, 133C, 135B, 136C, 137A, 137B, 138A, 138B, 138D, 141A, 141C și 148.

U.P. VI TEREGOVA

1. Suprafața unității de producție este de 2234.72 ha, față de 1450.20 ha cât era la amenajarea precedentă. Evidența mișcărilor de suprafață este prezentată în anexa nr. 1.

2. Terenurile afectate gospodăririi fondului forestier se prezintă în anexa nr. 2.

3. Repartiția pe categorii funcționale se prezintă în anexa nr. 3.

4. În raport cu obiectivele urmărite și funcțiile stabilite au fost constituite următoarele subunități de gospodărire:

- S.U.P. A – codru regulat, sortimente obișnuite – 1378.90 ha;
- S.U.P. C – păduri ce urmează a fi retrocedate – 582.96 ha;
- S.U.P. M – păduri supuse regimului de conservare deosebită – 247.65 ha.

5. Bazele de amenajare sunt cele prezentate la punctul A.

6. Posibilitatea de produse principale adoptată este de 6640 m³/an (4740 m³/an la S.U.P. A și 1900 m³/an la S.U.P. C), urmând a se recolta din subparcelele:

- S.U.P. A: 1A, 2A, 47C, 47E, 48B, 49A, 50B, 50C, 51, 52B, 53, 54B, 55 și 56A;
- S.U.P. C: 27, 28A, 29, 30A%, 73A, 73C, 74A și 75A.

7. Posibilitatea de produse secundare este de 1060 m³/an.
În planul lucrărilor de îngrijire s-au prevăzut următoarele lucrări:

- | | | |
|---------------------|-------------------|-------------------------|
| - degajări: | 4.16 ha/an; | |
| - curățiri: | 18.87 ha/an, cu | 122 m ³ /an; |
| - rărituri: | 29.83 ha/an, cu | 938 m ³ /an; |
| - tăieri de igienă: | 1059.19 ha/an, cu | 904 m ³ /an. |

8. Cu tăieri de conservare se va parcurge o suprafață de 5.86 ha/an și se vor extrage 265 m³/an, din următoarele u.a.: 23C, 24, 76A, 103 și 125.

U.P. VIII RĂCHITA

1. Suprafața unității de producție este de 2234.21 ha, față de 2268.40 ha cât era la amenajarea precedentă. Evidența mișcărilor de suprafață este prezentată în anexa nr. 1.

2. Terenurile afectate gospodăririi fondului forestier se prezintă în anexa nr. 2.

3. Repartiția pe categorii funcționale se prezintă în anexa nr. 3.

4. În raport cu obiectivele urmărite și funcțiile stabilite au fost constituite următoarele subunități de gospodărire:

- S.U.P. A – codru regulat, sortimente obișnuite – 1883.19 ha;
- S.U.P. C – păduri ce urmează a fi retrocedate – 47.30 ha;
- S.U.P. M – păduri supuse regimului de conservare deosebită – 295.00 ha.

5. Bazele de amenajare sunt cele prezentate la punctul A.

6. Indicatorii de posibilitate s-au determinat prin metoda creșterii indicatoare și metoda claselor de vârstă și sunt prezentați în anexa nr. 5.

7. Posibilitatea de produse principale adoptată este de 3190 m³/an (2810 m³/an la S.U.P. A și 380 m³/an la S.U.P. C), urmând a se recolta din subparcelele:

- S.U.P. A: 4C, 13E, 39B, 39C, 40D, 40E, 74C, 76B, 77B, 77D, 78B, 79B, 79C, 80, 81, 83A, 84A, 85A, 86A, 92B și 106.
- S.U.P. C: 104.

8. Posibilitatea de produse secundare este de 731 m³/an.

În planul lucrărilor de îngrijire s-au prevăzut următoarele lucrări:

- degajări: 7.56 ha/an;
- curățiri: 9.27 ha/an, cu 20 m³/an;
- rărituri: 17.45 ha/an, cu 711 m³/an;
- tăieri de igienă: 1486.79 ha/an, cu 1331 m³/an.

9. Cu tăieri de conservare se va parcurge o suprafață de 13.34 ha/an și se vor extrage 263 m³/an, din următoarele u.a.: 72A, 73, 74B, 89B, 90A, 90B, 91A, 91B, 92C și 107.

U.P. IX SLATINA-TIMIȘ

1. Suprafața unității de producție este de 1732.03 ha, față de 1775.20 ha cât era la amenajarea precedentă. Evidența mișcărilor de suprafață este prezentată în anexa nr. 1.

2. Terenurile afectate gospodăririi fondului forestier se prezintă în anexa nr. 2.

3. Repartiția pe categorii funcționale se prezintă în anexa nr. 3.

4. În raport cu obiectivele urmărite și funcțiile stabilite au fost constituite următoarele subunități de gospodărire:

- S.U.P. A – codru regulat, sortimente obișnuite – 1425.22 ha;
- S.U.P. K – rezervații de semințe – 16.10 ha;
- S.U.P. M – păduri supuse regimului de conservare deosebită – 280.25 ha.

5. Bazele de amenajare sunt cele prezentate la punctul A.

6. Posibilitatea de produse principale adoptată este de 6560 m³/an (datorită faptului că există excedent de arborete exploatabile – Q=1.56 și că posibilitatea adoptată asigură continuitatea producției de masă lemnoasă pentru următorii 60 ani), urmând a se recolta din subparcelele: 5B, 6A, 6C, 10, 11, 12, 13, 14A, 14C, 15, 16, 17C, 20A, 20B, 22E, 23A, 26D, 28, 29, 30, 31A, 31B, 32A, 32B, 35A, 40, 44, 45B, 47B, 50C, 50D, 61%, 63B, 69A și 74B.

7. Posibilitatea de produse secundare este de 503 m³/an.

În planul lucrărilor de îngrijire s-au prevăzut următoarele lucrări:

- | | | |
|---------------------|------------------|-------------------------|
| - degajări: | 2.40 ha/an; | |
| - curățiri: | 9.35 ha/an, cu | 32 m ³ /an; |
| - rărituri: | 21.56 ha/an, cu | 471 m ³ /an; |
| - tăieri de igienă: | 778.08 ha/an, cu | 675 m ³ /an. |

8. Cu tăieri de conservare se va parcurge o suprafață de 11.79 ha/an și se vor extrage 293 m³/an, din următoarele u.a.: 1, 2, 3, 4, 5A, 6B, 7, 8B și 75.

MENȚIUNI

Conform adresei Cabinetului Secretarului de Stat nr. 15652/9.06.2011, s-a realizat, de către I.C.A.S. – Stațiunea Brașov, amenajarea pădurilor proprietate privată a unor persoane fizice care au contracte de administrare cu O.S. Teregova, în concordanță cu precizările M.M.P. – Direcția Generală Păduri, cuprinse în adresa nr. 190560/23.02.2012, care sunt prezentate în anexa nr. 8.

Lucrările de teren au fost recepționate de beneficiar cu procesul verbal de recepție nr. 3119/26.11.2013.

Prezentul proces verbal s-a întocmit în șase exemplare, câte unul pentru fiecare parte interesată.